観光ぶらっとこしがやとは

（一社）越谷市観光協会では市内の名所史跡などをご案内する「越谷市観光ボランティアガイド」を組織しています。お客様の要望に応えてご案内するほか、月1回程度、ガイドの企画によるツアーを実施しています。それが「観光ぶらっと」です。

この冊子は2018年3月から2019年1月までに開催した観光ぶらっとの活動記録です。ぜひ、まち歩きのご参考にしてください。

一般社団法人 越谷市観光協会

〒343-0828 埼玉県越谷市レイクタウン4-1-4
TEL:048-971-9002 FAX:048-972-5208

10の
散策コースを
ご紹介！

観光ぶらっとこしがや

一般社団法人 越谷市観光協会

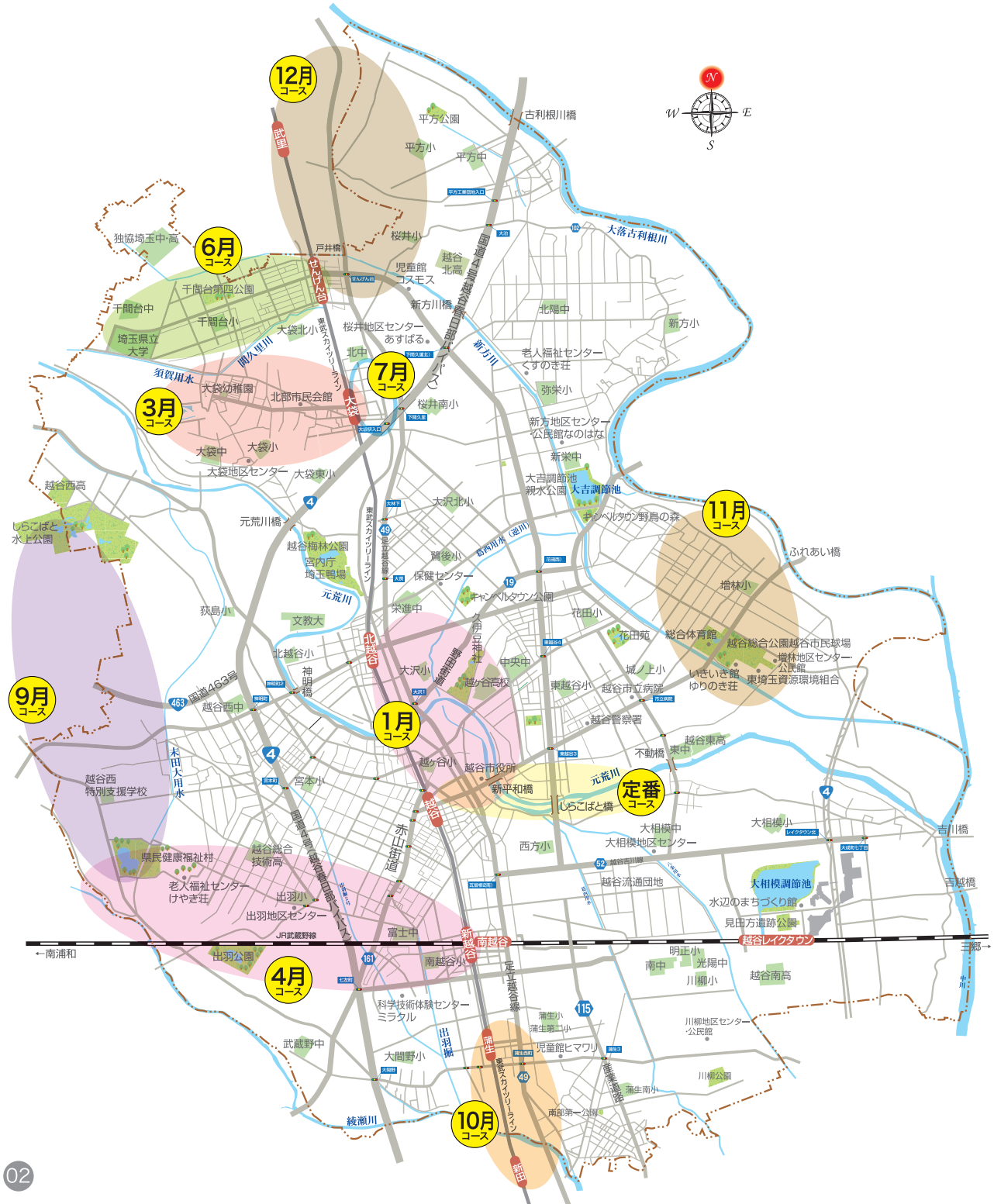

郷土越谷の10の散策コースをご紹介！

ページ

定番コース 越谷一番めぐり 約3.2Km 04・05
見所 ●植木屋人形店 ●越谷市役所 ●葛西用水 ●谷古田取水口公園 ●大聖寺

3月コース 大袋の景観を訪ねて 約5.2Km 06・07
見所 ●袋山久伊豆神社 ●浅間神社 ●四季の路 ●大竹香取神社 ●東養寺跡

4月コース 出羽方面の桜を訪ねて 約4.7Km 08・09
見所 ●稲荷神社 ●三明院 ●出羽公園 ●薬師堂 ●県民健康福祉村「ときめき元気館」

6月コース こしがや愛されグルメと史跡を巡る 約5.6Km 10・11
見所 ●手打ちそばふしみ ●厨SAWA ●和菓子「たからや」せんげん台店 ●ル・グラン・ヴェル ●法光寺 ●一乗院 ●三ノ宮香取神社

7月コース 下間久里の獅子舞と散策 約1.9Km 12・13
見所 ●下間久里香取神社 ●家康の手水井戸 ●薬師堂 ●第六天神社 ●辻切の舞いの場所

9月コース 幻の飛行場跡とベトナム寺院 約5Km 14・15
見所 ●健康福祉村 ●石神井神社 ●西教院 ●つばき割り塚 ●野辺庚申塔 ●神明神社 ●幻の飛行場 ●南和寺

10月コース 蒲生の歴史を辿る 約3.5Km 16・17
見所 ●藤助河岸 ●一里塚 ●出羽堀 ●茶屋通 ●ぎょうだい様 ●藤浪小道具 ●清蔵院 ●地蔵院 ●蒲生久伊豆神社 ●出羽堀跡

11月コース 増林の自然と歴史探訪 約5.9Km 18・19
見所 ●中妻遺跡発掘跡 ●林泉寺 ●勝林寺 ●グリーンマルシェ ●農業技術センター ●リユース展望台

12月コース 初冬の平方方面を歩く 約6Km 20・21
見所 ●女帝神社 ●林西寺 ●浅間神社 ●安国寺 ●念仏橋

1月コース 初春・祈願ハイキング 約4Km 22・23
見所 ●大沢香取神社 ●久伊豆神社 ●天嶽寺 ●御殿跡 ●岡埜製菓店 ●宿場通り ●ガーヤちゃんの蔵屋敷

観光ぶらっとこしがや

定番コース 越谷一番めぐり

約3.2Km　約50分

見所　●植木屋人形店　●越谷市役所　●葛西用水　●谷古田取水口公園　●大聖寺

スタート

1 越谷駅 東口

450m ▼ 8分

2 植木屋人形店（うえきやにんぎょうてん）

400m ▼ 7分

3 越谷市役所（こしがやしやくしょ）

400m ▼ 7分

4 葛西用水（かさいようすい）

400m ▼ 7分

5 谷古田取水口公園（やこたしゅすいこうこうえん）

1.2km ▼ 15分

6 大聖寺（だいしょうじ）

徒歩約3.2キロ　お疲れさまでした。

ゴール



4 葛西用水

江戸時代に作られた河川用水です。遊歩道が整備され、市役所側にはウッドデッキと藤棚も整備されています。水郷越谷、一番のとっておきの光景を楽しむことができます。

2 植木屋人形店

越谷の雛人形は江戸の職人から伝えられたといわれています。植木屋人形店では販売品のほか、一番の貴重な雛人形も見ることができます。

5 谷古田取水口公園

県内で一番の最も古いレンガ造りの取水口が保存されています。もともと谷古田用水は綾瀬川から取水していましたが、綾瀬川に堰を設けることが禁じられて現在の形になりました。

6 大聖寺

市内で一番の最古の寺院です。徳川家康も宿泊したといわれ、寝具が残されています。境内にある「虹だんご」は越谷の一番です。

大聖寺からお戻りの際は、バス停大相模不動尊から越谷駅東口行のバスが出ています。歩きでは元荒川河川敷などがおすすめです。

観光ぶらっとこしがや

3月コース 大袋の景観を訪ねて

約5.2Km　約1時間30分

見所　●袋山久伊豆神社　●浅間神社　●四季の路　●大竹香取神社　●東養寺跡

スタート

1 大袋駅 西口

700m ▼ 12分

2 袋山久伊豆神社（ふくろやまひさいずじんじゃ）

1.4km ▼ 23分

3 浅間神社（せんげんじんじゃ）

600m ▼ 10分

4 四季の路（しきのみち）

450m ▼ 8分

5 大竹香取神社（おおたけかとりじんじゃ）

600m ▼ 10分

6 東養寺跡（とうようじあと）

1.4km ▼ 23分

7 大袋駅 西口

徒歩約5.15キロ　お疲れさまでした。

ゴール

6 東養寺跡

1300年代の板碑が出土していて、かなり古い寺院だったようです。現在の大袋小学校の前身である、大竹小学校が明治6年に東養寺に開校しました。

5 大竹香取神社

4 四季の路

開発前は300本以上の屋敷林に囲まれた屋敷でした。屋敷林や井戸水を利用した水路を整備して、地域主体のまちづくりが行われました。

袋山久伊豆神社

創建は慶長5年（1600）、関ヶ原の戦いの年です。袋山といわれたこの地域の中心に位置しています。

3 浅間神社

市内に数か所ある浅間神社の一つです。一時期、別の場所に移築されましたが、災いが起こったので元の場所に戻したそうです。

観光ぶらっとこしがや

4月コース 出羽方面の桜を訪ねて

約4.7Km　約1時間20分

見所　●稲荷神社　●三明院　●出羽公園　●薬師堂　●県民健康福祉村「ときめき元気館」

スタート

1 新越谷駅西口

750m ▼ 13分

2 稲荷神社（いなりじんじゃ）

1km ▼ 17分

3 三明院（さんみょういん）

1km ▼ 17分

4 出羽公園（でわこうえん）

700m ▼ 12分

5 薬師堂（やくしどう）

1.2km ▼ 20分

6 県民健康福祉村「ときめき元気館」

徒歩約4.7キロ　お疲れさまでした。

ゴール

歩き疲れたら…
県民健康福祉村から
越谷駅西口行きの
バスが有りますよ！

2 稲荷神社

七左衛門村の鎮守です。
境内にある地蔵堂は安全子育てのご利益があります。

3 三明院

市内で唯一の修験道寺院です。本堂の天井画は市内在住の故・星野雅秋さんらの絵56枚が奉納されていて、手水舎に複製画があります。

4 出羽公園

花見やチューリップが有名な公園です。
市内唯一の土俵もあります。近藤勇が板橋へ護送された際に「綾の流れに　藤の花匂う　わが生涯に悔いなし」と詠んだといわれていますが、この藤が出羽公園に移植されています。

1 新越谷駅西口スタート

5 薬師堂

6 県民健康福祉村

観光ぶらっとこしがや

6月コース

こしがや愛されグルメと史跡を巡る

約5.6Km　約1時間30分

見所　●手打ちそばふしみ　●厨SAWA　●和菓子「たからや」せんげん台店　●ル・グラン・ヴェル　●法光寺　●一乗院　●三ノ宮香取神社

スタート

1 せんげん台駅西口

250m ▼ 4分

2 手打ちそばふしみ（てうちそばふしみ）

450m ▼ 8分

3 厨SAWA（くりやさわ）

600m ▼ 10分

4 和菓子たからやせんげん台店（わがしたからやせんげんだいてん）

400m ▼ 7分

5 ル・グラン・ヴェル（るぐらんづぇる）

950m ▼ 16分

6 法光寺（ほうこうじ）

1.5km ▼ 25分

7 一乗院（いちじょういん）

400m ▼ 7分

8 三ノ宮香取神社（さんのみやかとりじんじゃ）

1km ▼ 17分

9 埼玉県立大学（さいたまけんりつだいがく）

ゴール

徒歩約5.6キロ　お疲れさまでした。

2 手打ちそばふしみ

市内で約70年間営業する地域に愛されたそば店。「鴨せいろ」がおすすめ。

3 厨Sawa

孤独のグルメでも紹介された洋食レストラン。オムライスは米と卵を混ぜ合わせて仕上げるオリジナル。シチューも絶品。

4 和菓子「たからや」せんげん台店

地元ではだれもが知っている和菓子屋さん。越山栗は大きな栗がゴロっと入った栗饅頭。他の餡子菓子もおすすめです。

5 ル・グラン・ヴェル

女性客でにぎわうカフェ。おすすめはイチゴとチョコレートのパフェ「アポロ」。アイスクリームの甘さも控えめでジューシー。こしがや愛されグルメは、越谷市内の地域に愛されている飲食店メニューや手土産品を、2018年に50件認定しました。昔から人々に愛されたり、越谷ならではの食材を使ったりと自慢の一品です。

6 法光寺

写楽と越谷の不思議な関係が法光寺の過去帳からわかりました。写楽の石碑もあります。

7 一乗院

源頼朝の妻政子の建立。本堂には家康が造営した神奈川御殿の建具が使われていました。現在は本堂の脇の部屋に保存されています。

8 三ノ宮香取神社

旧三ノ宮村は江戸を代表する力持ち、三ノ宮卯之助の出身地です。卯之助が担いだといわれている力石は当地のほか、市内各地に残っています。

9 埼玉県立大学

グッドデザイン賞金賞受賞の建物。

7月コース 下間久里の獅子舞と散策

約1.9Km　約32分

見所
- 下間久里香取神社
- 家康の手水井戸
- 薬師堂
- 第六天神社
- 辻切の舞いの場所

スタート

1 大袋駅 東口

800m ▼ 13分

2 下間久里香取神社（しもまくりかとりじんじゃ）

300m ▼ 5分

3 家康の手水井戸（いえやすのてみずいど）

100m ▼ 2分

4 薬師堂（やくしどう）

200m ▼ 3分

5 第六天神社（だいろくてんじんじゃ）

100m ▼ 2分

6 辻切の舞いの場所（つじきりのまいのばしょ）

400m ▼ 7分

7 大袋駅 東口

徒歩約1.9キロ　お疲れさまでした。

ゴール

2 下間久里香取神社

下間久里の獅子舞は400年以上前に京都から伝わったとされる、家内安全・五穀豊穣を祈る舞です。埼玉県東部や千葉県西部に伝わる獅子舞の原型といわれています。毎年7月の第3日曜日に行われます。

3 家康の手水井戸

徳川家康は越谷に鷹狩りのための壮大な御殿を作りました。越谷御殿は江戸城が焼けた際に、移築解体されましたが、市内各地に家康が鷹狩りの際に水を求めた井戸、馬を繋いだ槇の木といった伝承が残されています。

4 薬師堂

5 第六天神社

社内に掲げられた算額は、下間久里村の住民による計算問題とその回答が書かれています。江戸時代、算学を学ぶ人々は、問題などを描いた額を神社に奉納していました。

6 辻切の舞いの場所

下間久里の獅子舞の終着地です。下間久里一帯を朝から歩いた獅子舞は、午後11時前にこの場所で辻切を行い、集めた邪を払います。

9月コース 幻の飛行場跡とベトナム寺院

約5Km　約1時間23分

見所　●健康福祉村　●石神井神社　●西教院　●つばき割り塚　●野辺庚申塔　●神明神社　●幻の飛行場　●南和寺

スタート

1 健康福祉村（けんこうふくしむら）

800m ▼ 13分

2 石神井神社（いしがみいじんじゃ）

700m ▼ 12分

3 西教院（さいきょういん）

300m ▼ 5分

4 つばき割塚（つばきわりづか）

400m ▼ 7分

5 野辺庚申塔（のべこうしんとう）

500m ▼ 8分

6 神明神社（しんめいじんじゃ）

1.4km ▼ 23分

7 幻の飛行場（まぼろしのひこうじょう）

700m ▼ 12分

8 南和寺（なんわじ）

200m ▼ 3分

9 水上公園（すいじょうこうえん）

徒歩約5キロ　お疲れさまでした。

ゴール

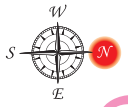

4 つばき割り塚

戦国時代の岩付城主夫人の供養塔。夫が出陣した戦に勝ち目がないことを憂いて入水自殺しました。遺体は現在の場所まで流れ着き、椿を目印に塚が建てられました。

5 野辺庚申塔

人の体には三枝虫という虫がいて、庚申の日の夜、人が寝ている間に神様にその人の悪事を報告しに行くといわれています。そのため、庚申の日は眠らず、勤行や宴会をしました。これが庚申講で、3年18回続けると庚申塔という石塔を建てました。

6 神明神社

毎年10月の第3日曜日に地元の子供たちが古式土俵入りを披露します。

2 石神井神社

7 幻の飛行場

太平洋戦争末期に突貫工事で作られた飛行場です。しらこばと水上公園前の道路が滑走路（写真①）でした。他にコンクリート（写真②）、排水溝（写真③）が残されています。実際に使用されることはなかったといわれていますが、隼が不時着したといわれています。

3 西教院

浄土宗。芭蕉の俳句「道端の槿（むくげ）は馬に喰われけり」の石碑がありますが、芭蕉がここを訪れたことはなく、弟子が建立したといわれています。

8 南和寺

1970年代にベトナム戦争の難民としてきた人たちに向けて建てられました。関東では唯一のベトナム寺院です。

観光ぶらっとこしがや

10月コース

蒲生の歴史を辿る

約3.5Km　約1時間

見所
- 藤助河岸
- 一里塚
- 出羽堀
- 茶屋通
- ぎょうだい様
- 藤浪小道具
- 清蔵院
- 地蔵院
- 蒲生久伊豆神社
- 出羽堀跡

スタート

1 新田駅 東口

800m ▼ 13分

2 藤助河岸（とうすけがし）

100m ▼ 2分

3 一里塚（いちりづか）

100m ▼ 2分

4 出羽堀（でわぼり）

350m ▼ 6分

5 茶屋通（ちゃやどおり）

300m ▼ 5分

6 ぎょうだい様（ぎょうだいさま）

▼

7 藤浪小道具（ふじなみこどうぐ）

300m ▼ 5分

8 清蔵院（せいぞういん）

200m ▼ 3分

9 地蔵院（じぞういん）

300m ▼ 5分

10 蒲生久伊豆神社（がもうひさいずじんじゃ）

200m ▼ 3分

11 出羽堀跡（でわぼりあと）

1km ▼ 17分

12 蒲生駅

徒歩約3.5キロ　お疲れさまでした。

ゴール

3 一里塚

埼玉県内で日光道中の一里塚が残っているのはここだけです。県指定記念物史跡に選ばれています。

2 藤助河岸

明治、大正期に水運の要として繁栄しました。東武鉄道が開通してからは徐々にその役割を終えました。

11 出羽堀跡

現在は埋め立てられて遊歩道に整備されています。

10 蒲生久伊豆神社

蒲生村の鎮守でした。蒲生には、清蔵院の近くと、東武鉄道の高架下近くの3つの久伊豆神社が残っています。

9 地蔵院

境内にある地蔵は珍しい北向き地蔵。

8 清蔵院

檀家以外の方は境内に入れませんが、立派な山門があります。山門に彫ってある龍は金網で囲われています。龍を彫ったのは左甚五郎で、彫られた竜が夜な夜な畑を荒らしたといわれています。

4 出羽堀

江戸時代後期に、地元の名士、会田出羽によって開削されました。

5 茶屋通

日光道中の越ヶ谷宿と草加宿を結ぶ道で、一里塚から蒲生本町交差点までを茶屋通りといいました。今でこそ喫茶店はありませんが、かつては茶屋が軒を連ねていたようです。

6 ぎょうだい様

鳥のようなワシのような、不思議な石像です。現在は社が建てられています。砂利道供養のために作られました。

7 藤浪小道具

テレビ業界などの小道具で3分の1のシェアを占める会社です。本社は東京ですが、創業者の藤浪氏は蒲生村の出身でした。

観光ぶらっとこしがや

11月コース 増林の自然と歴史探訪

約5.9Km　約1時間40分

見所
- 中妻遺跡発掘跡
- 林泉寺
- 勝林寺
- グリーンマルシェ
- 農業技術センター
- リユース展望台

スタート

1 越谷総合体育館前
（こしがやそうごうたいいくかんまえ）

700m ▼ 12分

2 中妻遺跡発掘跡
（なかづまいせき）

1.2km ▼ 20分

3 林泉寺
（りんせんじ）

800m ▼ 13分

4 勝林寺
（しょうりんじ）

1km ▼ 17分

5 グリーンマルシェ

1km ▼ 17分

6 農業技術センター
（のうぎょうぎじゅつせんたー）

500m ▼ 8分

7 リユース展望台
（りゆーすてんぼうだい）

700m ▼ 12分

8 総合体育館前
（こしがやそうごうたいいくかんまえ）

徒歩約5.9キロ
お疲れさまでした。

ゴール

2 中妻遺跡発掘跡

越谷市内の水田で新たに発見された古墳時代前期（3世紀後半）の遺跡です。地元の郷土史家が発見しました。それまで市内で一番古い遺跡はレイクタウンにある三田方遺跡（古墳時代後期6世紀後半）と考えられていました。現在は埋め戻されています。

3 林泉寺

林泉寺の付近には徳川家康の御茶屋御殿があったとされています。境内には家康が馬を止めた駒止のマキの木があります。樹齢は420年以上と推定されています。
（←左写真が駒止のマキの木）

4 勝林寺

境内に入ると、高さ15メートルの越谷観音が参拝者を出迎えてくれます。戦国時代、上杉氏と北条氏との戦いで戦死した、岩槻の渋江氏の菩提をとむらったいきさつのあるお寺です。



5 グリーンマルシェ

越谷農家直送の新鮮野菜など農産物を販売しています。営業時間は4月～10月は9:30～17:30、11月～3月は9:30～17:00で、水曜日と年末年始が定休日です。

6 農業技術センター

越谷にあった都市型農業の開発に日々いそしんでいます。隣の越谷いちごタウンのイチゴもここで開発されました。イチゴに続く名産として、メロンを開発中です。

7 リユース展望台

ゴミ焼却場の煙突を利用して作られた展望台です。晴れの日は富士山やスカイツリーなどを一望できます。

12月コース 初冬の平方方面を歩く

約6Km　約1時間40分

見所　●女帝神社　●林西寺　●浅間神社　●安国寺　●念仏橋

スタート

1 武里駅 東口

1km ▼ 17分

2 女帝神社（にょていじんじゃ）

1.2km ▼ 20分

3 林西寺（りんさいじ）

900m ▼ 15分

4 浅間神社（あさまじんじゃ）

1.5km ▼ 25分

5 安国寺（あんこくじ）

800m ▼ 13分

6 念仏橋（ねんぶつばし）

600m ▼ 10分

7 せんげん台駅 東口

徒歩約6キロ　お疲れさまでした。

ゴール

3 林西寺

子育て呑龍と知られている呑龍上人が14歳から修行した寺です。呑龍上人の供養墓も残されています。

4 浅間神社

市内に数か所ある浅間神社の中では、社の建っている場所が最も高いです。境内や社殿を整備した際に、地元の方が1メートルほど築土したといわれています。

5 安国寺

住職を務める尼僧さんは、話し好きのとても気さくな方です。毎月8日の法話会では堅苦しいからと、なんでも相談会を開いています。

2 女帝神社

祭神はイザナミノミコト（伊邪那美命）と神功皇后という珍しい神社です。安産の神様として地元の女性を中心に信仰されています。

6 念仏橋

まだ丸木橋だったころ、安国寺の住職が通行人が落ちないよう念仏を唱えた。住職がこの橋を渡ると何者かに袖を引き留められ、それ以来、住職は箸を通るたびに念仏を唱えたという二つの説があります。

1月コース 初春・祈願ハイキング

約4Km　約1時間

見所　●大沢香取神社　●久伊豆神社　●天嶽寺　●御殿跡　●岡埜製菓店　●宿場通り　●ガーヤちゃんの蔵屋敷

スタート

1 北越谷駅 東口

350m ▼ 6分

2 大沢香取神社（おおさわかとりじんじゃ）

1km ▼ 17分

3 久伊豆神社（ひさいずじんじゃ）

400m ▼ 7分

4 天嶽寺（てんがくじ）

600m ▼ 10分

5 御殿跡（ごでんあと）

450m ▼ 8分

6 岡埜製菓店（おかのせいかてん）

▼

7 宿場通り（しゅくばどおり）

800m ▼ 13分

8 ガーヤちゃんの蔵屋敷

徒歩約4キロ　お疲れさまでした。

ゴール

4 天嶽寺

皇族も住職を務めたことがある由緒正しいお寺です。鐘楼堂の梵鐘は元文元年(1737年)の鋳造です。

5 御殿跡

徳川家康ら江戸幕府の初期の将軍たちが、鷹狩りで越谷を訪れた際の宿泊所でした。大火で江戸城天主が消失すると二の丸に移築され、その二の丸も焼失しました。

6 岡埜製菓店

明治25年創業の和菓子屋です。越谷特産の慈姑（くわい）を使った大福、まんじゅうも期間限定で販売しています。

3 久伊豆神社

創建は平安時代末期。5月に見ごろを迎える藤棚がおすすめです。手水舎の龍の彫り物も一見の価値あり。

7 宿場通り

越ヶ谷宿は日光街道の、日本橋を起点に三番目の宿場町です。街歩きに疲れたら古民家を再生した「はかり屋」や、「カフェ803」でお休みください。

2 大沢香取神社

周辺一帯の鎮守です。拝殿の裏にある木彫りには神様や人々の暮らしぶりが彫られています。

ガーヤちゃんの蔵屋敷